

小学生低学年・高学年の部
 スイム(25m * 4)
 バイク(1.2km * 3, 構内道路)
 ラン(1km, 研究棟まわり約2周)

中学生・一般・駅伝の部
 スイム(25m * 12)
 バイク(1.2km * 6, 構内道路)
 ラン(1.2km * 2, 構内道路歩道)

構内道路の内側(校舎側)をバイクコースとし、
 中央をカラーコーンとコーンバーで区切る。
 構内道路の外側は来学者が正門駐車場と学生駐車場
 を利用できるようにする。

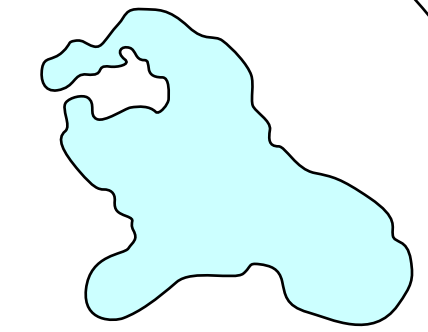
赤線の区間は内側のみ規制(駐車場利用のため)
 それ以外の区間は全面規制

★ 周回チェック

● 誘導係の位置

● 計測 誘導係

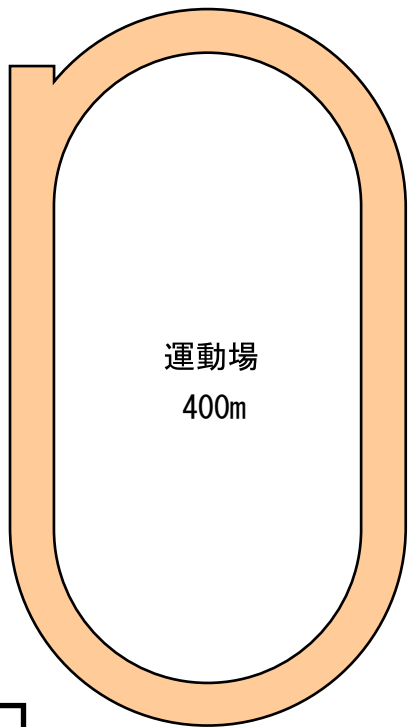
水辺の公園



駐車場
 (車で参加者はここに車をとめる)

誘導係

進入禁止



運動場
 400m

バスターミナル
 誘導係

正門

大学関係者用駐車場
 誘導係

スイムスタート
 ゴール

受付・開会式・
 閉会式会場

大学公園

小学生低学年・高学年の部
 ザンゴール

中学生・一般・駅伝の部
 ランゴール

給水所

給水所

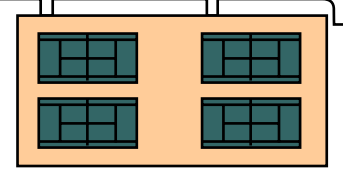
ランスタート

バイクゴール バイクスタート

東門

進入禁止

誘導係



テニスコート

進入禁止

ドラッグストア
 エリア